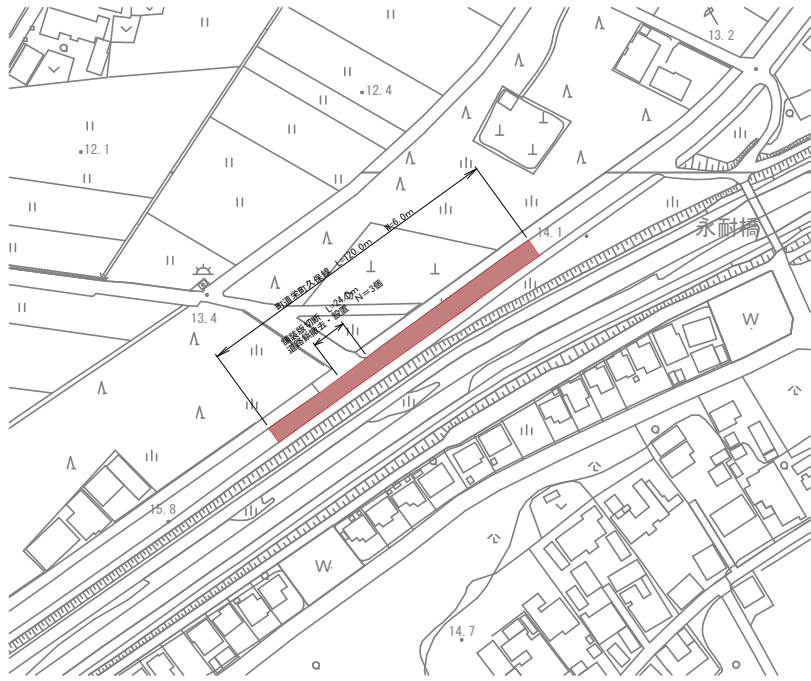
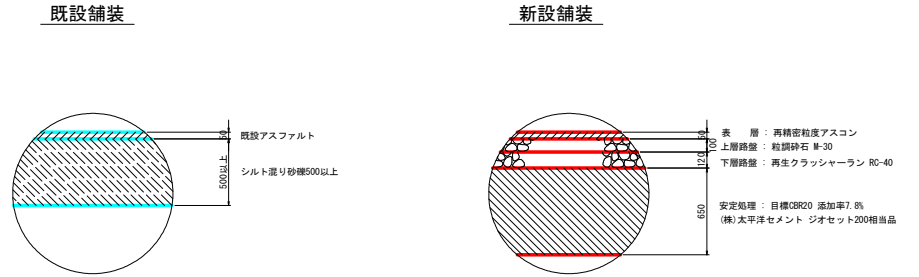


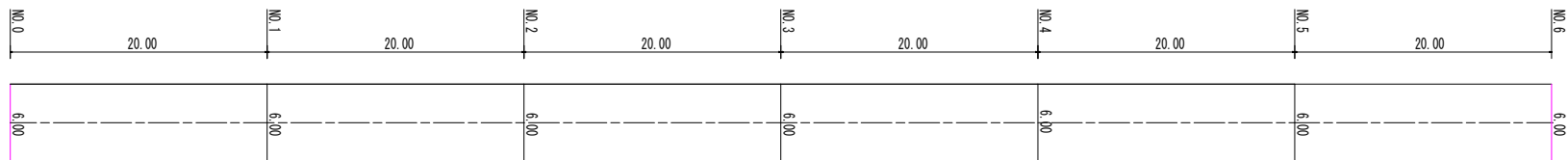
計画平面図
S=1:1000



標準工法図
S=1:20



展開図
S=1:200



舗装版切断
(道路センター含む)

縮尺はA1出力時のものとする。

工事名	町道東町久保線舗装改良工事		
図面名	計画平面図		
作成年月日	令和	年	月
縮尺	図示	図面番号	1 / 1
会社名			
事業者名	玉城町建設課		