

道路除草路線図（1回目）

標準断面図

除草

除草

※平均除草幅 1.0m

町道原多気線
1,130.8m

ふるさと農道原積良線
2101.7m

町道原富岡線①
1,195.9m

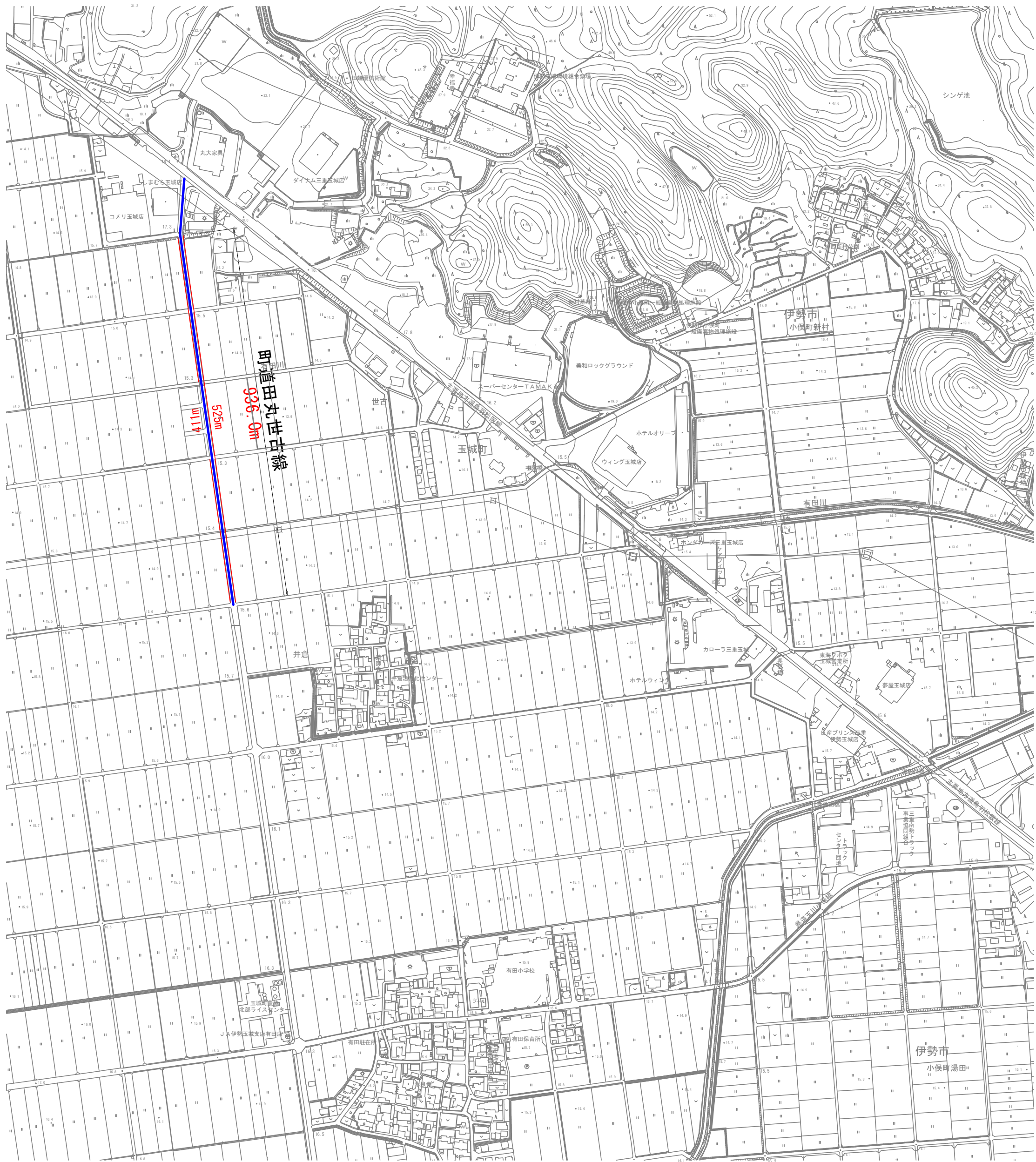
町道原富岡線②
2,801.1m

玉城南郡第1号線
1,621.5m

町道岡出屋田線
1,777.9m

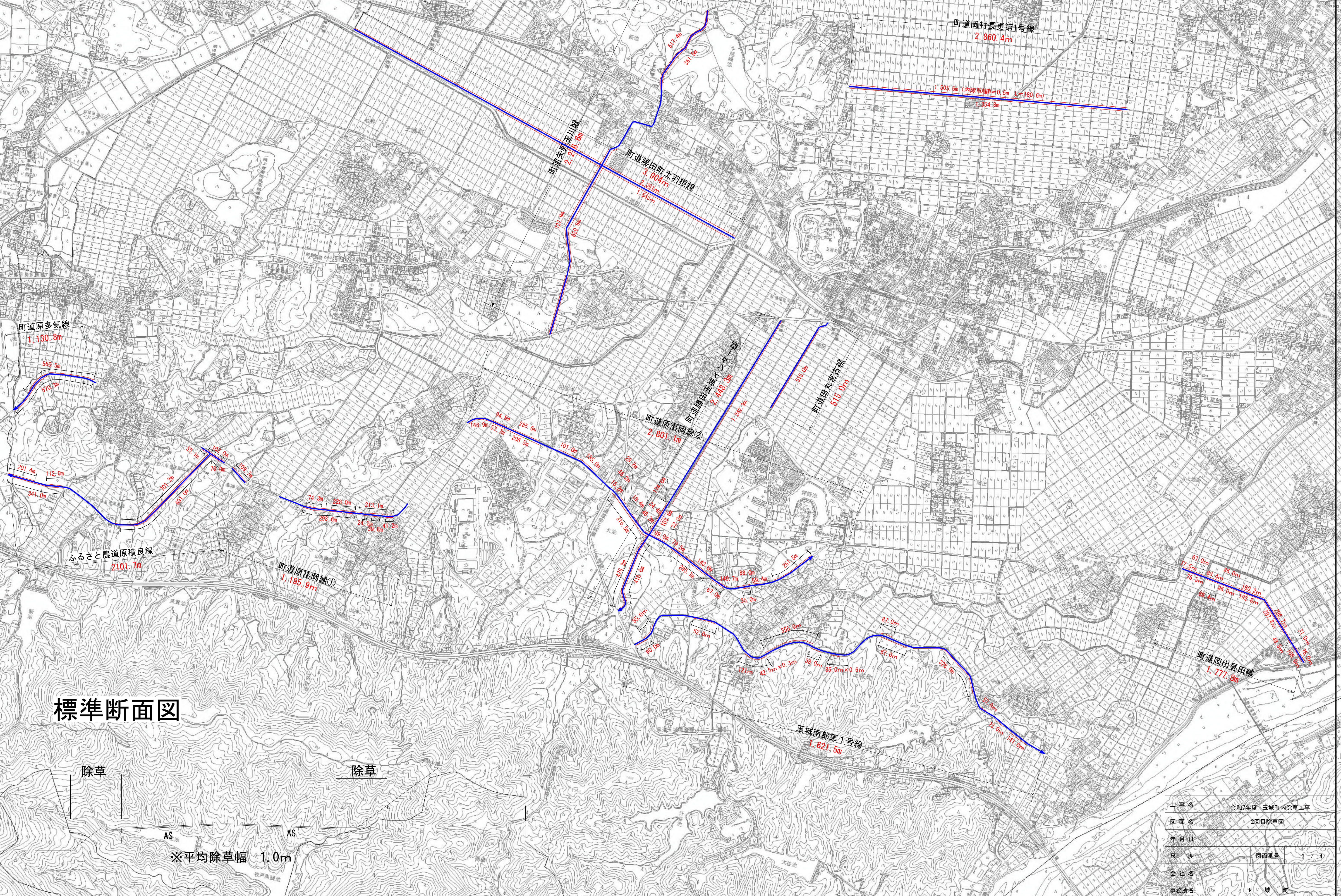
工 事 名	令和7年度 玉城町内除草工事		
図 面 名	1回目除草図		
年 月 日			
尺 度	図面番号	1 / 4	
会 社 名			
事務所名	玉 城 町		

道路除草路線図（1回目）



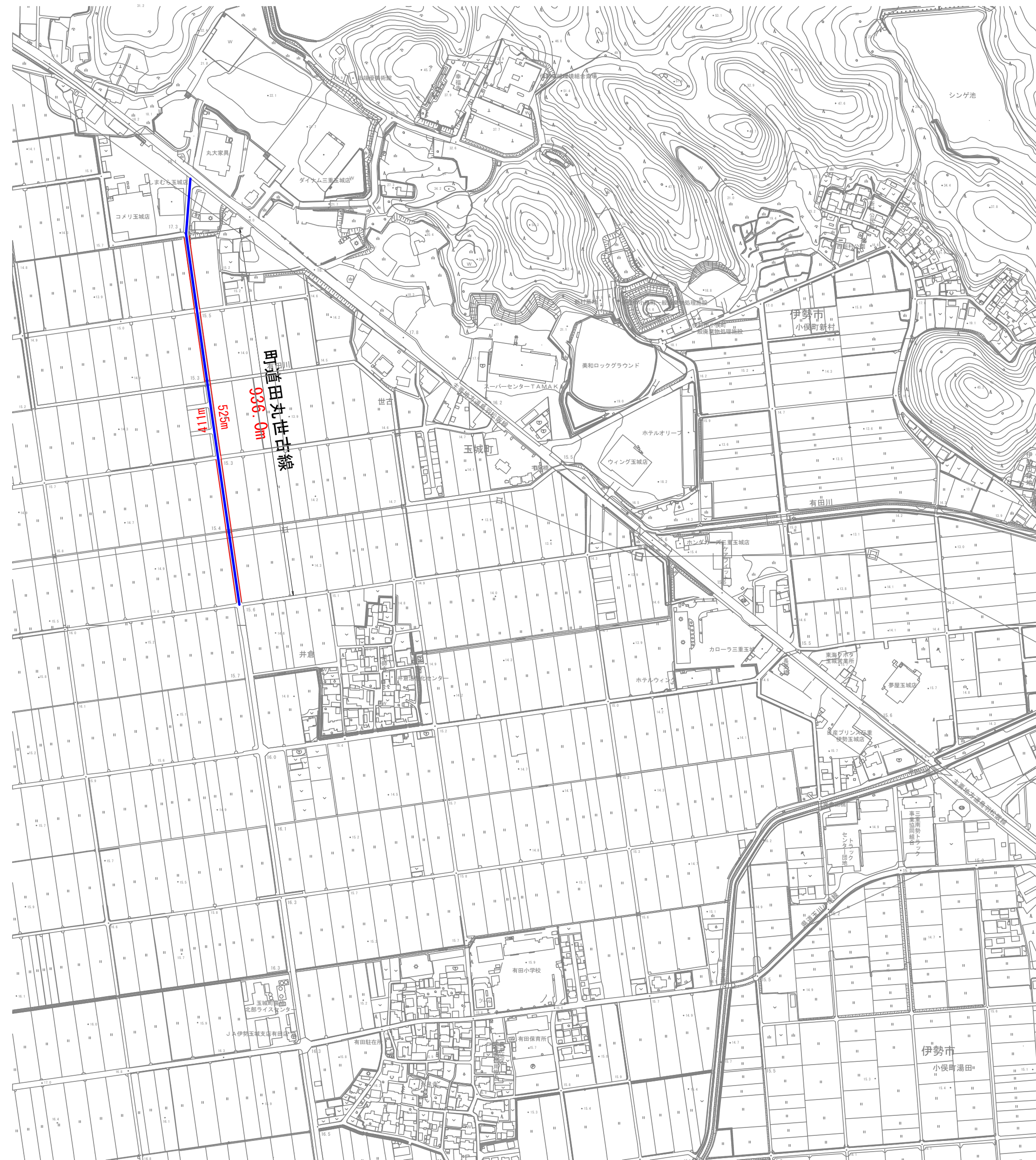
工 事 名	令和7年度 玉城町内除草工事		
図 面 名	1回目除草図		
年 月 日			
尺 度	図面番号	2 / 4	
会 社 名			
事務所名	玉 城 町		

道路除草路線図（2回目）



工 事 名	令和7年度 玉城町内除草工事		
図 面 名	2回目除草図		
年 月 日			
尺 度	図面番号	3 / 4	
会 社 名			
事務所名	玉 城 町		

道路除草路線図（2回目）



工 事 名	令和7年度 玉城町内除草工事		
図 面 名	2回目除草図		
年 月 日			
尺 度	図面番号	4 / 4	
会 社 名			
事務所名	玉 城 町		