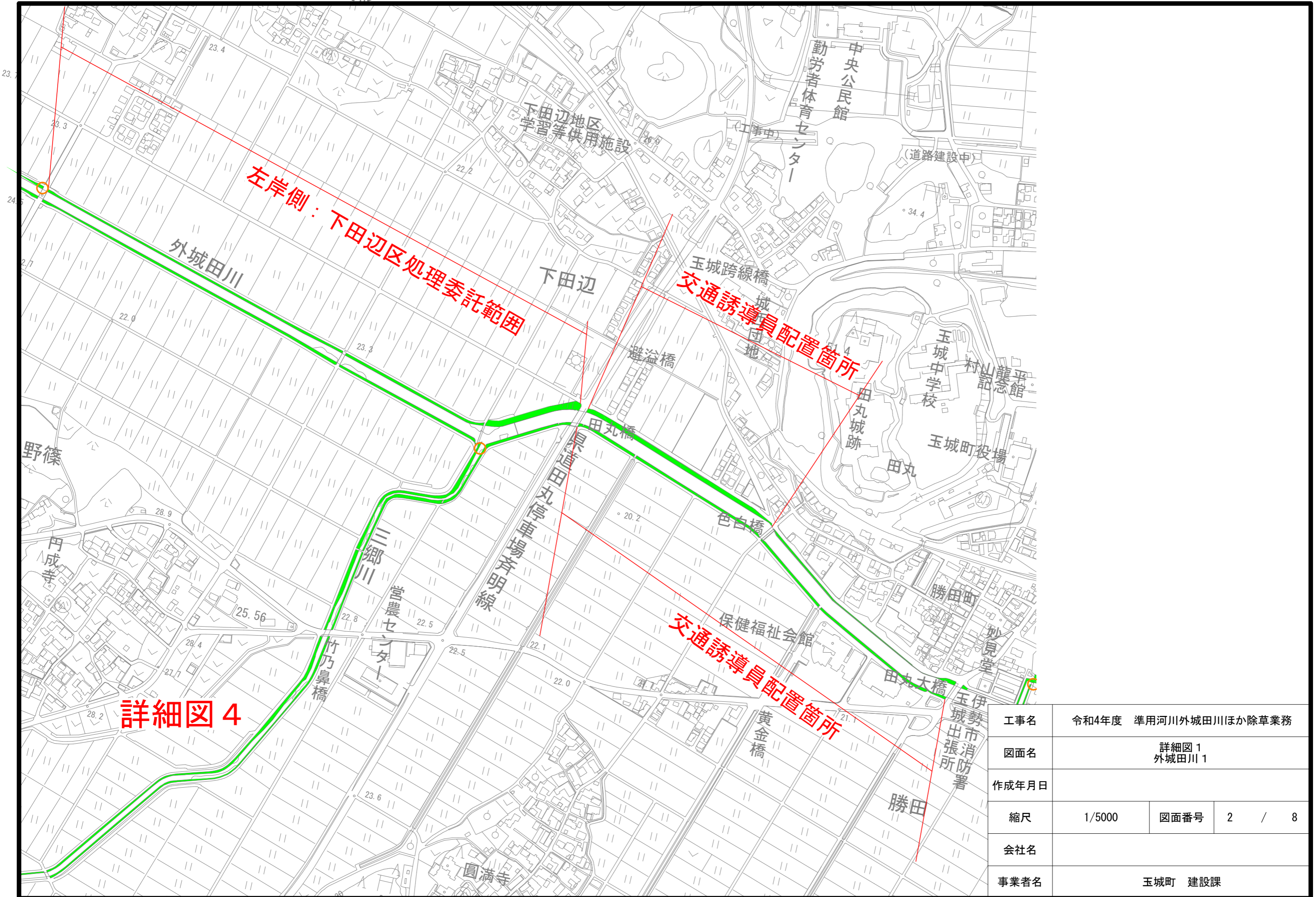




工事名	令和4年度 準用河川外城田川ほか除草業務		
図面名	平面図		
作成年月日			
縮尺	1/10000	図面番号	1 / 8
会社名			
事業者名	玉城町 建設課		



左岸側：下田辺区処理委託範囲

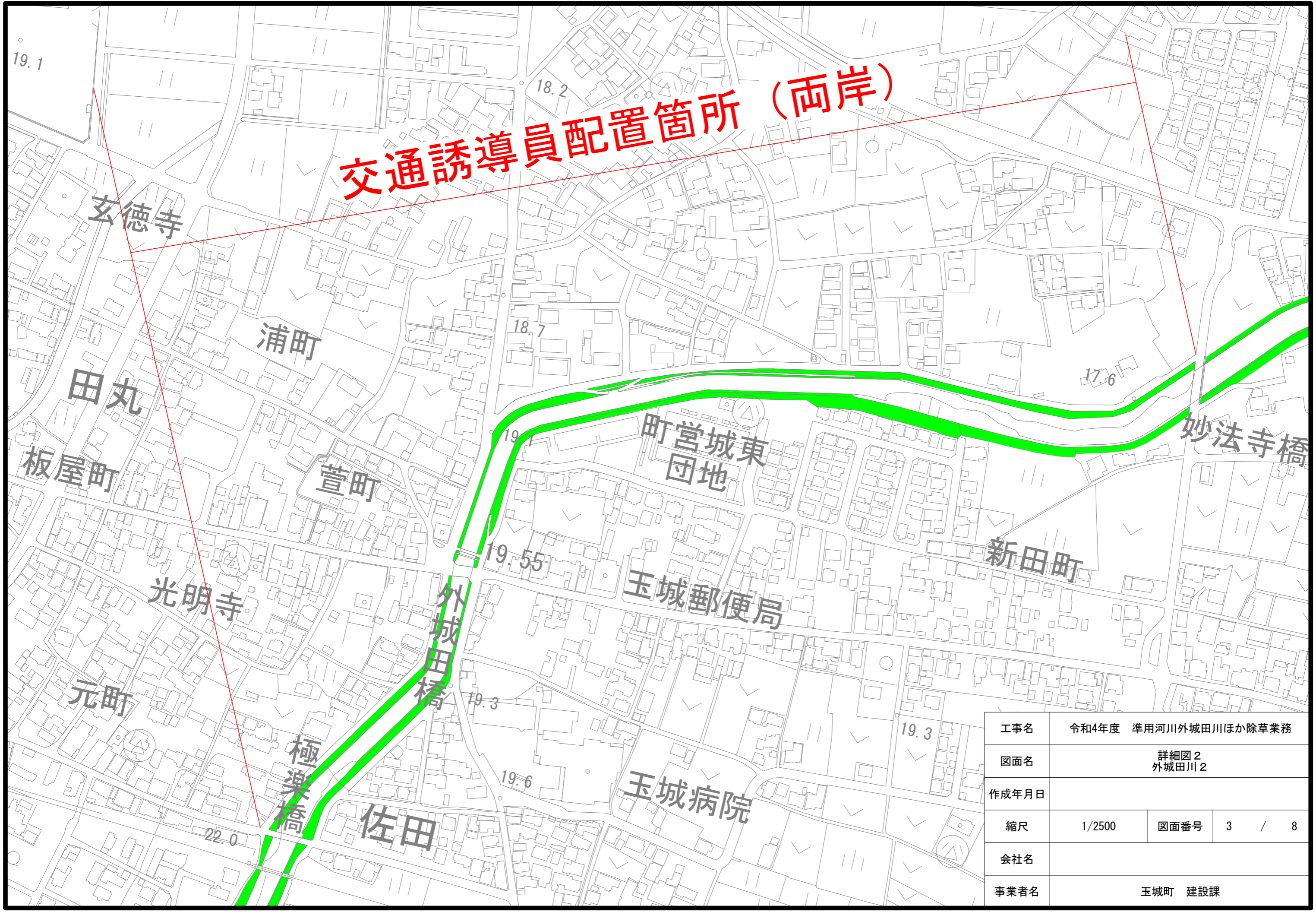
交通誘導員配置箇所

交通誘導員配置箇所

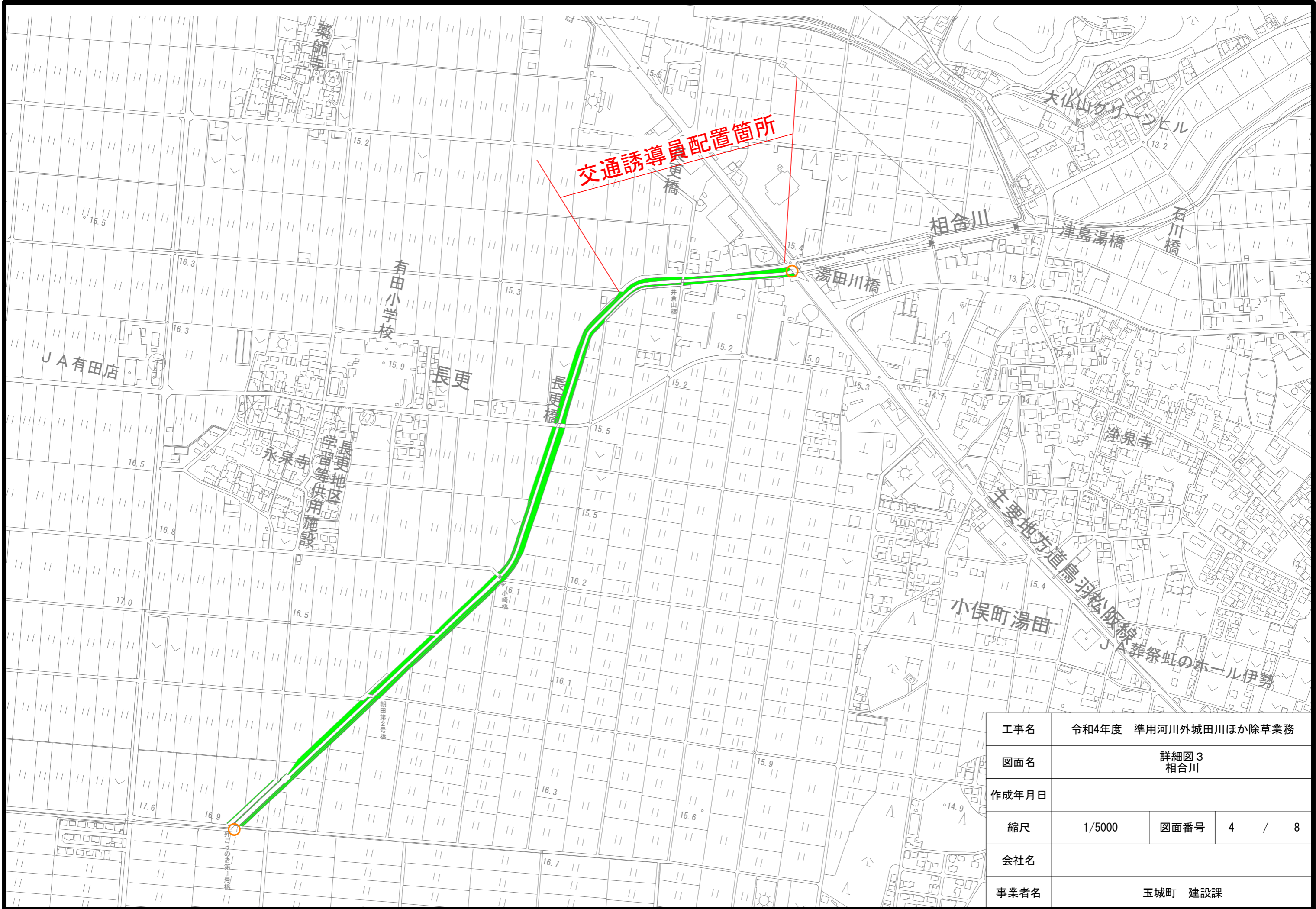
詳細図 4

工事名	令和4年度 準用河川外城田川ほか除草業務		
図面名	詳細図 1 外城田川 1		
作成年月日			
縮尺	1/5000	図面番号	2 / 8
会社名			
事業者名	玉城町 建設課		

交通誘導員配置箇所 (両岸)

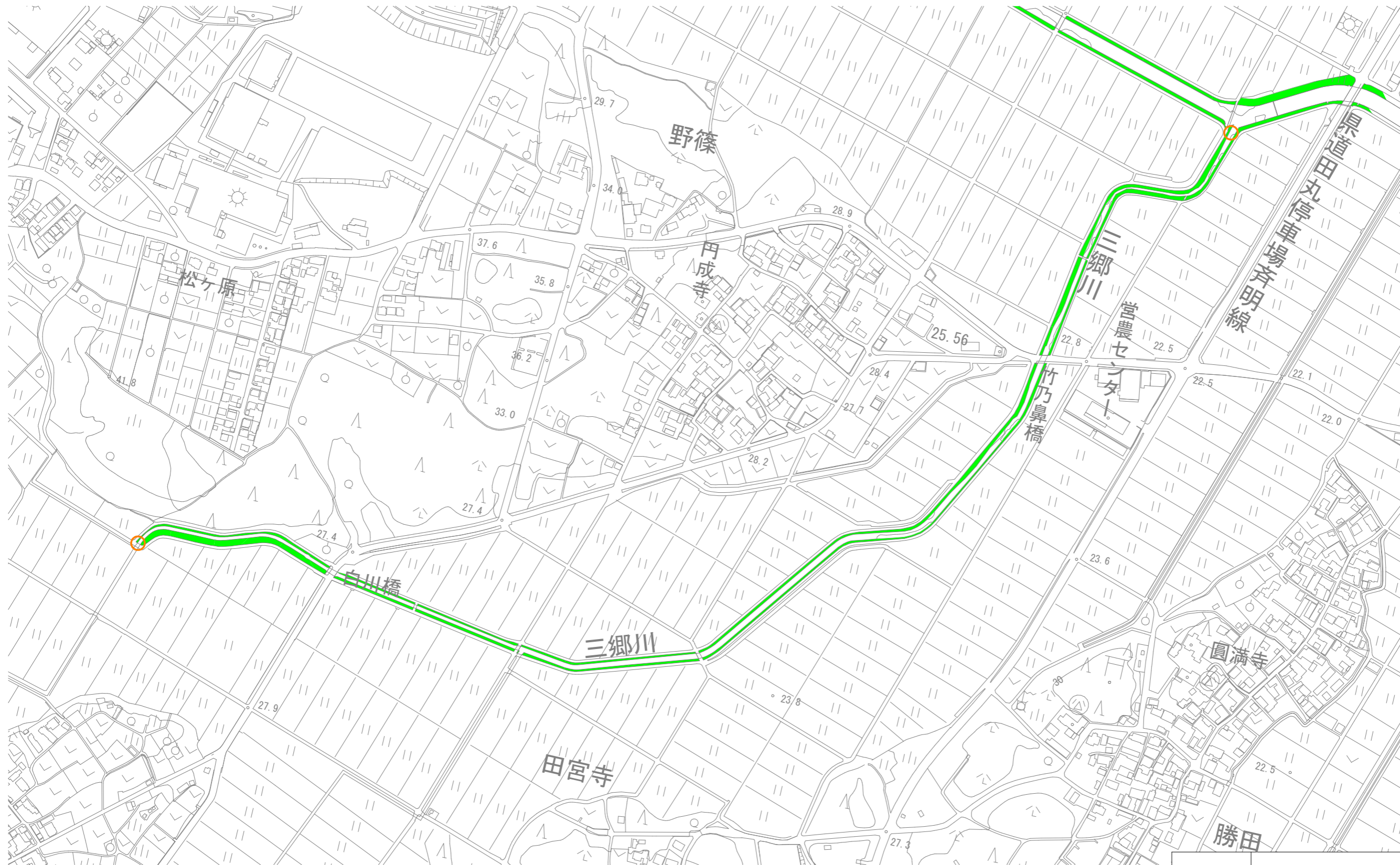


工事名	令和4年度 準用河川外城田川ほか除草業務		
図面名	詳細図2 外城田川2		
作成年月日			
縮尺	1/2500	図面番号	3 / 8
会社名			
事業者名	玉城町 建設課		

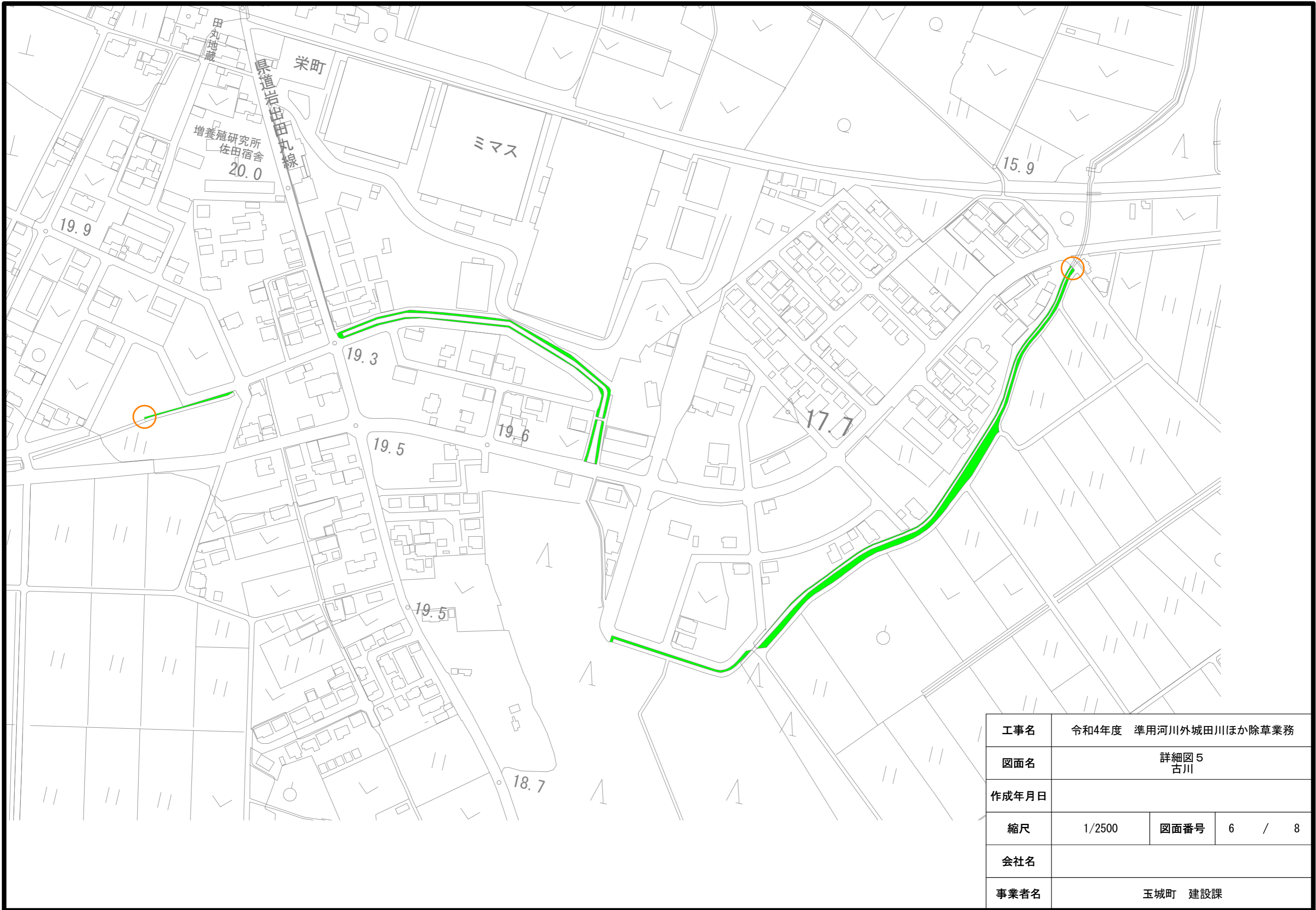


交通誘導員配置箇所

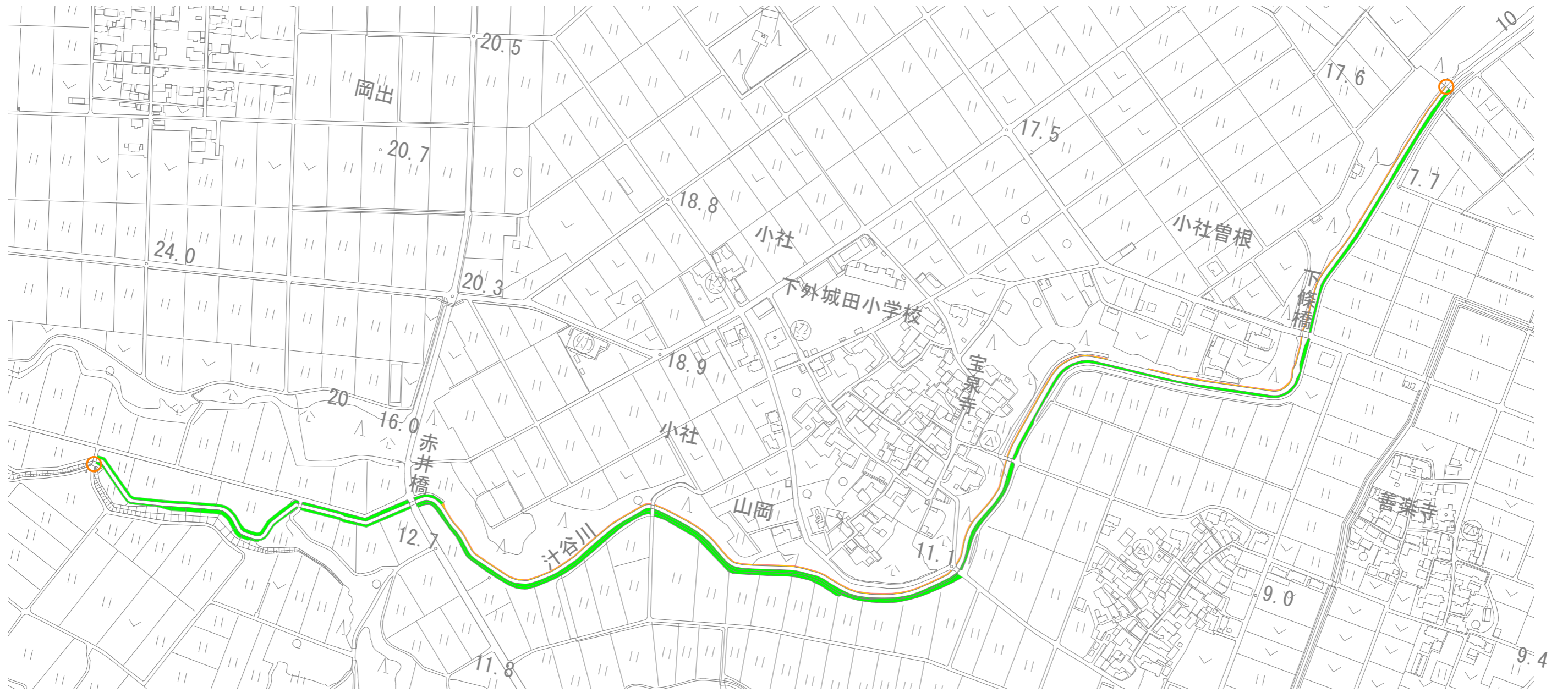
工事名	令和4年度 準用河川外城田川ほか除草業務		
図面名	詳細図3 相合川		
作成年月日			
縮尺	1/5000	図面番号	4 / 8
会社名			
事業者名	玉城町 建設課		



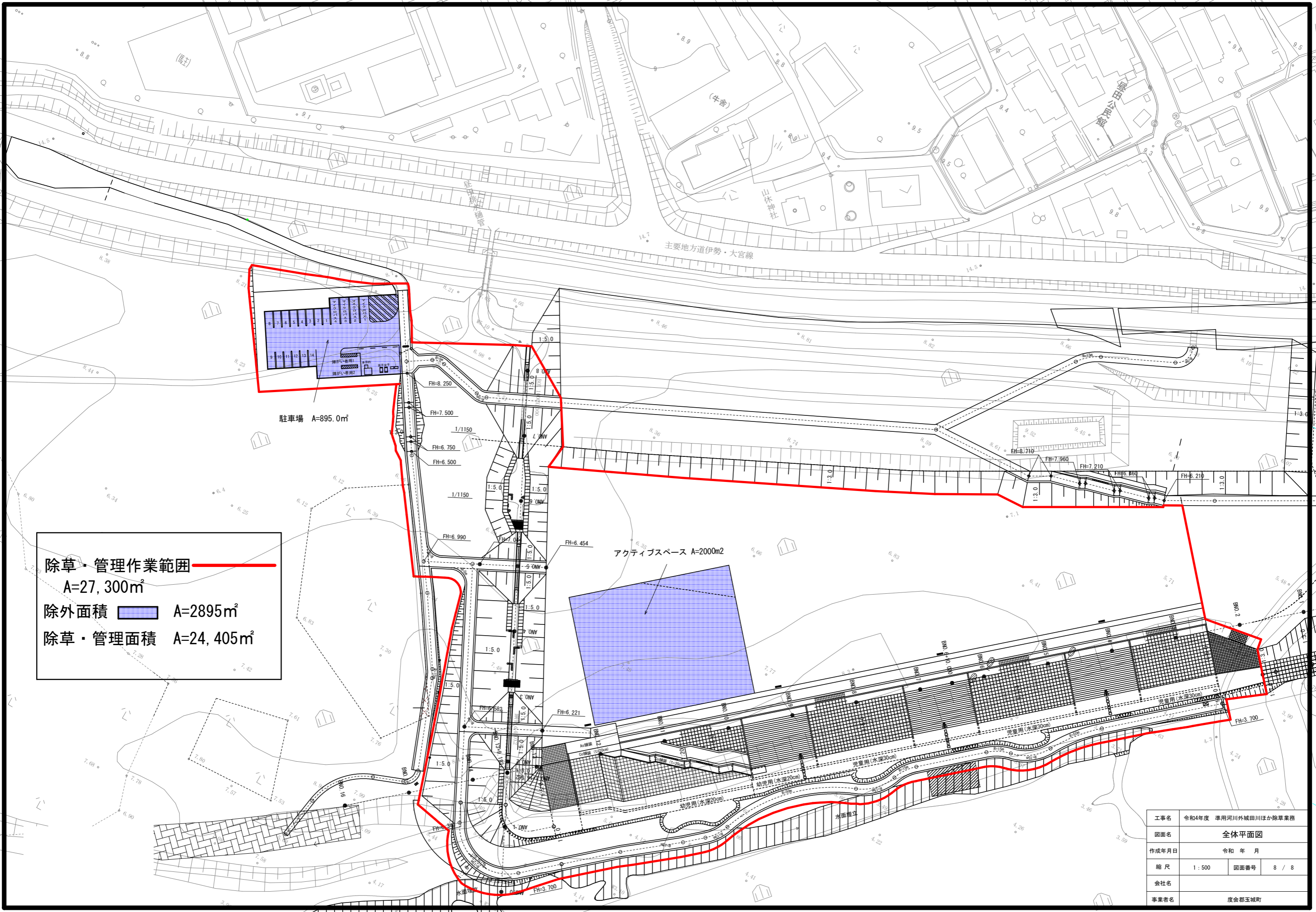
工事名	令和4年度 準用河川外城田川ほか除草業務		
図面名	詳細図 4 三郷川		
作成年月日			
縮尺	1/5000	図面番号	5 / 8
会社名			
事業者名	玉城町 建設課		



工事名	令和4年度 準用河川外城田川ほか除草業務		
図面名	詳細図5 古川		
作成年月日			
縮尺	1/2500	図面番号	6 / 8
会社名			
事業者名	玉城町 建設課		



工事名	令和4年度 準用河川外城田川ほか除草業務		
図面名	詳細図6 汁谷川		
作成年月日			
縮尺	1/5000	図面番号	7 / 8
会社名			
事業者名	玉城町 建設課		



除草・管理作業範囲 —
 A=27,300m²
 除外面積 A=2895m²
 除草・管理面積 A=24,405m²

工事名	令和4年度 準用河川外城田川ほか除草業務		
図面名	全体平面図		
作成年月日	令和 年 月		
縮尺	1:500	図面番号	8 / 8
会社名			
事業者名	度会郡玉城町		