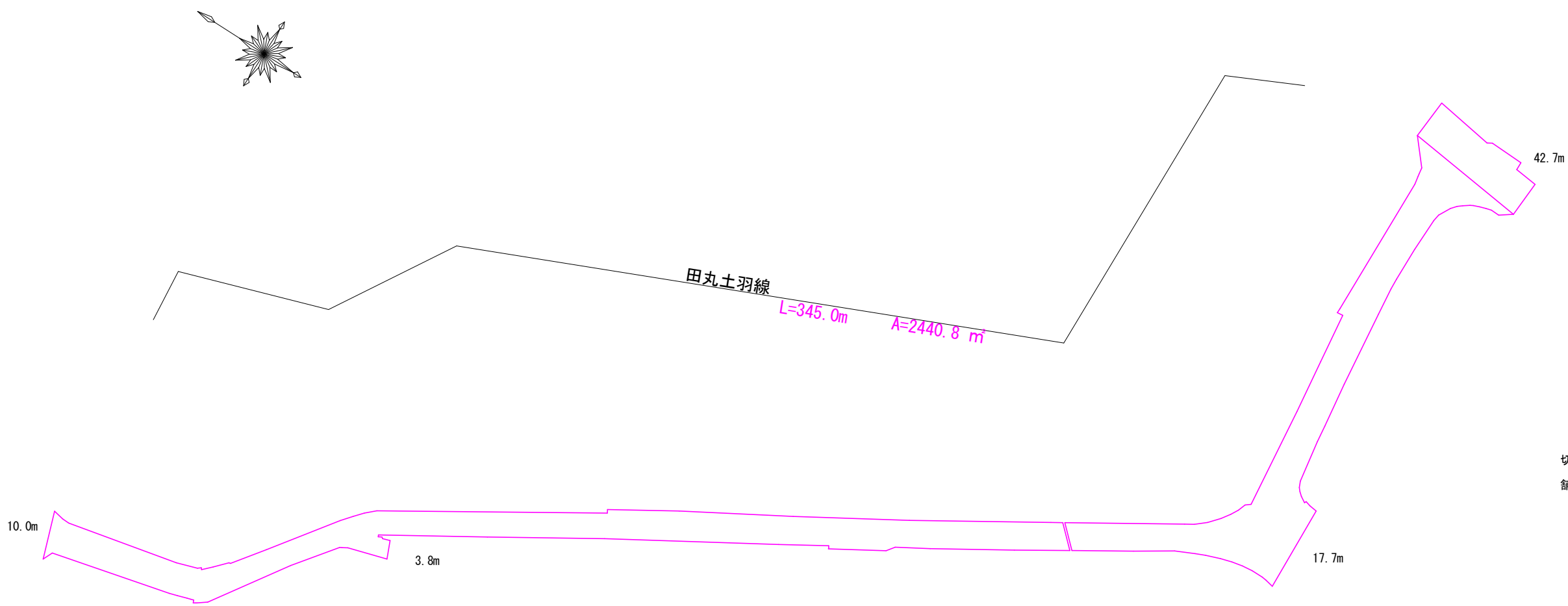


計画平面図
S=1:500

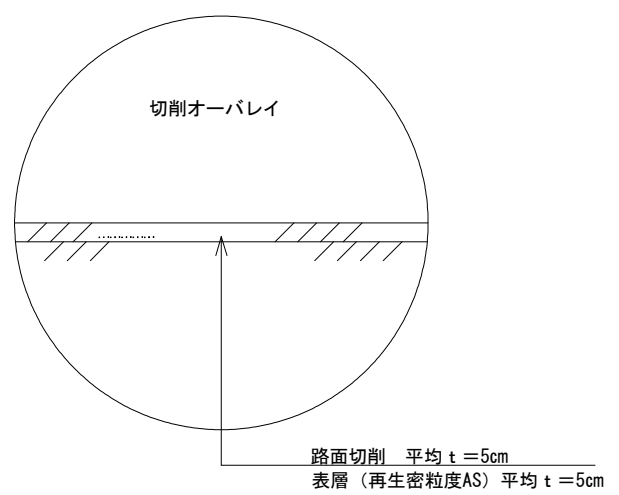


舗装展開図
S=1 : 500



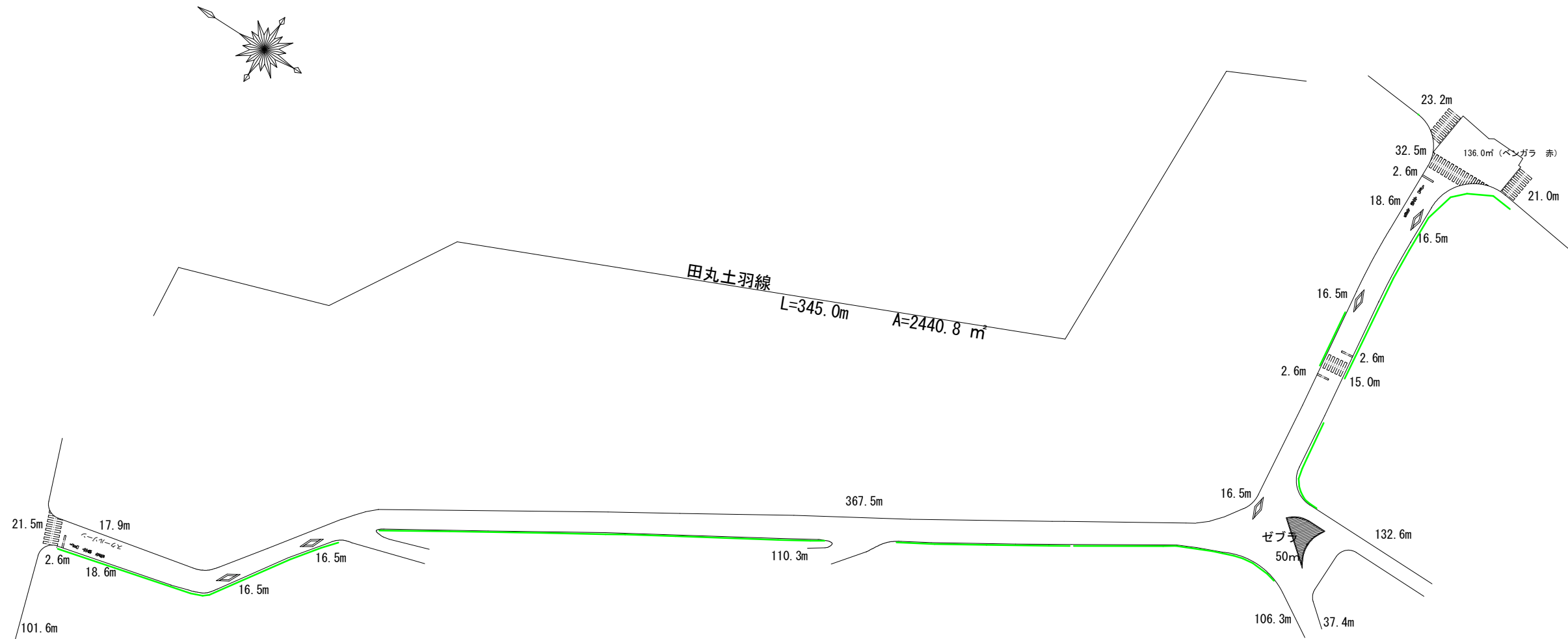
切削オーバーレイ E=2440.83 m²
舗装切断 L=74.2m

標準工法図
S=1 : 10



工事名	町道田丸土羽線舗装補修工事		
図面名	計画平面図		
作成年月日	令和4年8月		
縮尺	S=1:500	図面番号	2 / 3
会社名			
事業者名	玉城町建設課		

舗装展開図
S=1 : 500



- 区画線
実線白色W15 L= 855.7m
停止線 白色W30 L= 10.4m
横断歩道 白色W45 L= 113.2m
ゼブラ L= 50.0m
文字・記号W15換算 L= 137.6m
カラーペイント (グリーン) $A=317.0\times0.3 = 95.1\text{m}^2$
カラーペイント (ペンガラ) $A= 136.0\text{m}^2$

工事名	町道田丸土羽線舗装補修工事		
図面名	計画平面図		
作成年月日	令和4年8月		
縮尺	S=1:500	図面番号	3 / 3
会社名			
事業者名	玉城町建設課		