












地震動ハザードマップ

凡例

-  伊勢自動車道
(緊急輸送道路)
-  主要地方道
(緊急輸送道路)
-  J R参宮線・駅
-  市町境界
-  町役場
-  警察
-  消防
-  病院

凡例

地震動予測

-  震度 6 強
-  震度 6 弱
-  震度 5 強

出典:平成25年度三重県予測による
南海トラフ過去最大クラス 地震動

凡例

指定避難所

-  1 避難所 田丸小学校
-  2 避難所 外城田小学校
-  3 避難所 有田小学校
-  4 避難所 下外城田小学校
-  5 避難所 中央公民館
-  6 避難所 保健福祉会館
-  7 避難所 玉城中学校

