









土砂災害・ため池ハザードマップ









凡例

-  伊勢自動車道 (緊急輸送道路)
-  主要地方道 (緊急輸送道路)
-  J R参宮線・駅
-  市町境界
-  町役場
-  警察
-  消防
-  病院

ため池ごとの浸水想定等の詳しい情報は、玉城町ホームページをご覧ください。
(玉城町ホームページ: まちづくり 防災)
<https://kizuna.town.tamaki.mie.jp/bosaibohan/bosai/>

凡例

- 土砂災害警戒区域等
-  土砂災害特別警戒区域(レッドゾーン)
 -  急傾斜地の崩壊
 -  土石流
 -  土砂災害警戒区域(イエローゾーン)
 -  急傾斜地の崩壊
 -  土石流


出典: 平成30年3月三重県指定

凡例

指定避難所

-  1 避難所 田丸小学校
-  2 避難所 外城田小学校
-  3 避難所 有田小学校
-  4 避難所 下外城田小学校
-  5 避難所 中央公民館
-  6 避難所 保健福祉会館
-  7 避難所 玉城中学校

凡例

- ため池浸水想定区域
-  ため池浸水想定区域

出典: 平成31年3月時点 玉城町

度会町

