











洪水浸水ハザードマップ




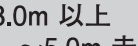


凡例

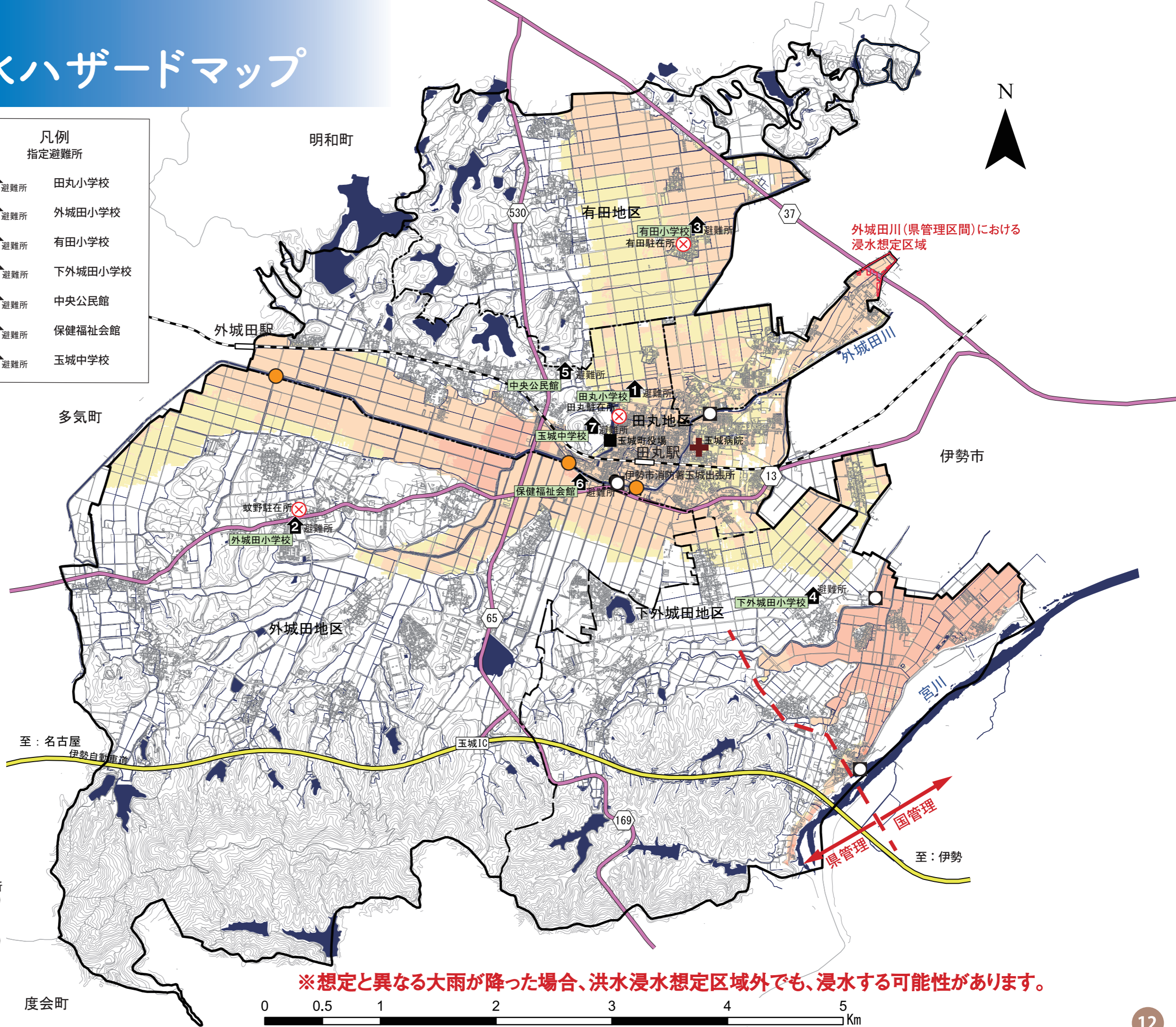
-  伊勢自動車道
(緊急輸送道路)
-  主要地方道
(緊急輸送道路)
-  J R 参宮線・駅
-  市町境界
-  町役場
-  警察
-  消防
-  病院
-  危機管理型水位計
-  河川遠隔監視カメラ

凡例

- 指定避難所
-  1 避難所 田丸小学校
 -  2 避難所 外城田小学校
 -  3 避難所 有田小学校
 -  4 避難所 下外城田小学校
 -  5 避難所 中央公民館
 -  6 避難所 保健福祉会館
 -  7 避難所 玉城中学校

凡例

- 浸水想定区域
-  5.0m 以上
 -  3.0m 以上
~5.0m 未満 2階軒下
 -  0.5m 以上
~3.0m 未満 2階床下
 -  0.5m 未満 1階床下



※想定と異なる大雨が降った場合、洪水浸水想定区域外でも、浸水する可能性があります。

出典:
 ①国土交通省 中部地方整備局 三重河川国道事務所
 宮川水系宮川 洪水浸水想定区域図(想定最大規模)
 平成28年12月15日
 ②三重県 県土整備部
 宮川水系宮川 洪水浸水想定区域図(想定最大規模)
 令和元年5月
 ③外城田川水系外城田川(県管理区間)
 令和元年6月11日
 ④準用河川外城田川(町管理区間)
 令和元年11月29日