











土砂災害・ため池ハザードマップ

ため池ごとの浸水想定等の詳しい情報は、池名称横の二次元コードからご覧ください。また、玉城町ホームページには一覧があります。(玉城町ホームページ：防災・防犯) <https://kizuna.town.tamaki.mie.jp/bosaibohan/bosai/>

凡例

-  指定避難所
-  指定緊急避難場所
-  伊勢自動車道(緊急輸送道路)
-  主要地方道(緊急輸送道路)
-  JR参宮線・駅
-  市町境界
-  町役場
-  警察
-  消防
-  病院

凡例

土砂災害警戒区域等

土砂災害特別警戒区域(レッドゾーン)
土砂災害により住民の生命に著しい危害が生じるおそれがある区域。開発建築が規制されます。

-  急傾斜地の崩壊
-  土石流

土砂災害警戒区域(イエローゾーン)
土砂災害が発生するおそれがある区域。

-  急傾斜地の崩壊
-  土石流

出典：令和6年3月三重県指定

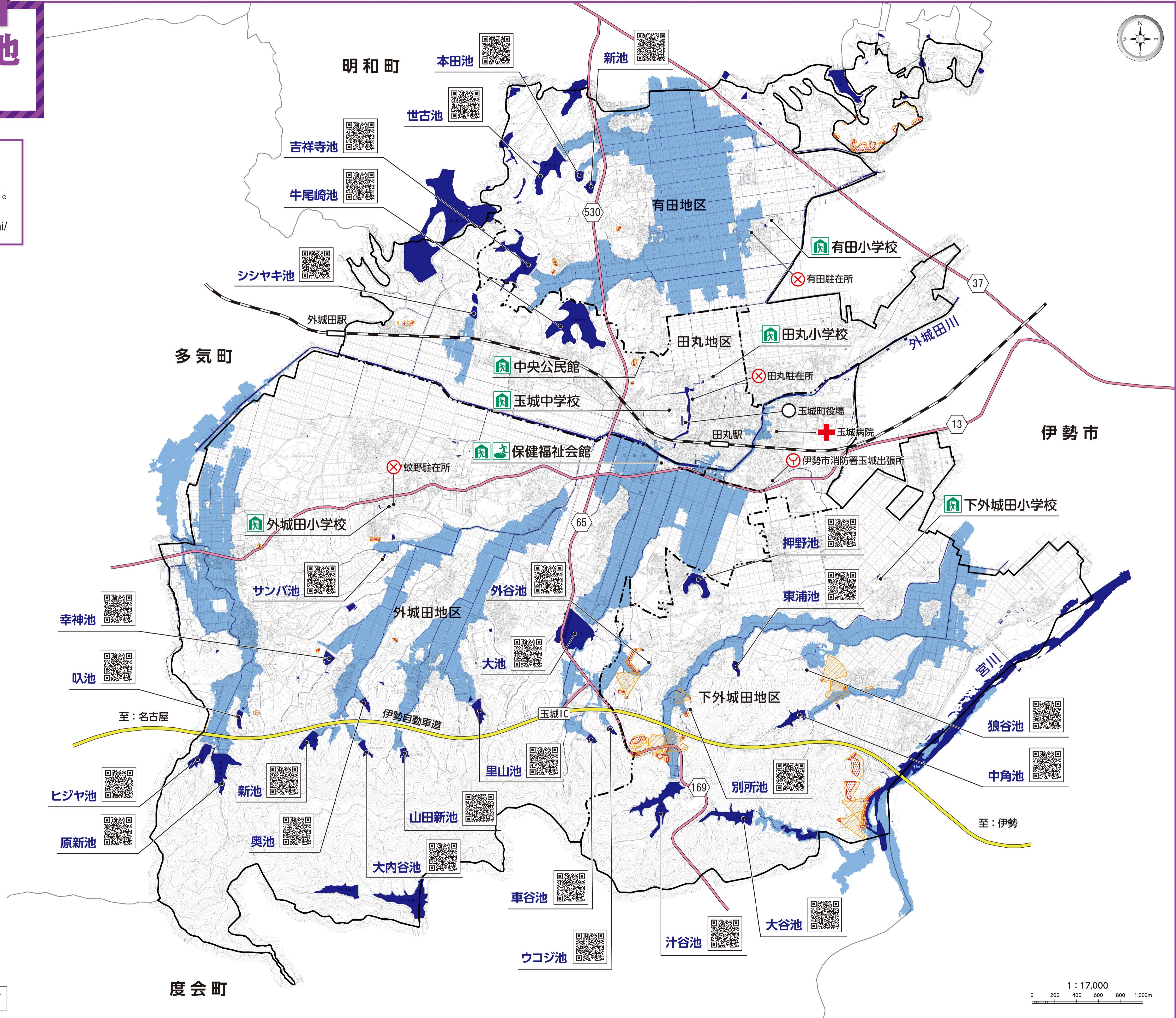
凡例

ため池浸水想定区域

-  ため池浸水想定区域

出典：平成31年3月時点 玉城町

この地図は三重県市町総合事務組合管理の承認を得て、同組合所管の「2017三重県共有デジタル地図(数値地形図縮尺10,000)」を使用し、調整したものである。(承認番号：三総合地第09号) 本成果を複製あるいは使用して地図を調整する場合は、同組合の承認を必要とする。



度会町

1:17,000
0 200 400 600 800 1,000m